

Puerto Neko

64°50'S, 62°33'O – Situado en la bahía Andvord

Rasgos Principales

- Paisaje glacial
- Pingüinos de pico rojo

TRATADO ANTÁRTICO

Guía para sitios que reciben visitantes



Descripción

TOPOGRAFÍA

El puerto Neko es una bahía pequeña con una playa de pedregullo que se extiende alrededor de 500 metros en el extremo sudoeste. Detrás de la playa, un afloramiento rocoso llega hasta el pie de una pendiente cubierta permanentemente de nieve. Los glaciares que están alrededor del sitio tienen muchas grietas y de los que rodean la bahía se desprende hielo regularmente.

FAUNA

Se ha confirmado que se reproducen en el lugar pingüinos de pico rojo (*Pygoscelis papua*), gaviotas cocineras (*Larus dominicanus*) y skúas (*Catharacta spp.*).

Regularmente permanecen en tierra focas de Weddell (*Leptonychotes weddellii*).

FLORA

Tapices de musgos, el alga verde *Prasiola crispa* y alga de las nieves.

OTROS

Hay una cabaña argentina de refugio en el sitio.

Impacto de los visitantes

IMPACTO CONOCIDO

Ninguno.

IMPACTO POSIBLE

Perturbación de la fauna.

Requisitos para los desembarcos

BUQUES*

Buques de 500 pasajeros o menos. Un buque por vez. Como máximo tres buques al día (de medianoche a medianoche), de los cuales no más de dos podrán transportar más de 200 pasajeros.

VISITANTES

No más de 100 visitantes en tierra por vez, sin contar los guías y jefes de expedición. Un guía por cada 20 visitantes. No podrá haber visitantes en tierra entre las 22:00 y las 04:00 horas (hora local), excepto por los visitantes que pernocten en el lugar como parte de una estadía organizada, a fin de que la fauna y la flora silvestres tengan un período de descanso.

Área para visitantes

ÁREA DE DESEMBARCO

La playa de pedregullo que está al sudoeste de la cabaña de refugio.

ÁREAS VEDADAS

Ninguna.

ÁREAS PARA CAMINATAS GUIADAS

Ninguna.

ÁREAS DE LIBRE DESPLAZAMIENTO

Los visitantes pueden desplazarse libremente, pero bajo estrecha supervisión.

Código de conducta para visitantes

COMPORTAMIENTO EN TIERRA

Camine lentamente y con cuidado. Manténgase a una distancia precautoria de cinco metros de la fauna y ceda el paso a los animales. Aumente esta distancia si se observa cualquier cambio del comportamiento.

Tenga cuidado cerca de las skúas porque pueden ser agresivas.

No camine sobre la vegetación.

ADVERTENCIAS

Los desprendimientos de hielo de los glaciares pueden producir olas peligrosas. Evite la playa o esté preparado para abandonarla rápidamente subiendo la colina. No entre en la cabaña de refugio.

* Se entiende por buque una embarcación de más de 12 pasajeros.

Puerto Neko

64°50'S, 62°33'O – Situado en la bahía Andvord






Playa de desembarco del puerto Neko



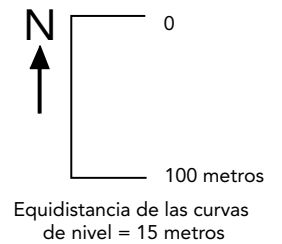
La cabaña de refugio está ligeramente elevada sobre la playa y suele estar rodeada de nidos de pingüinos.

PUERTO NEKO

-  Pingüino de pico rojo
-  Nidos de skúa
-  Cabaña

ÁREA DE DESEMBARCO

La cabaña está ligeramente elevada sobre la playa.



Hielo y nieve permanentes

